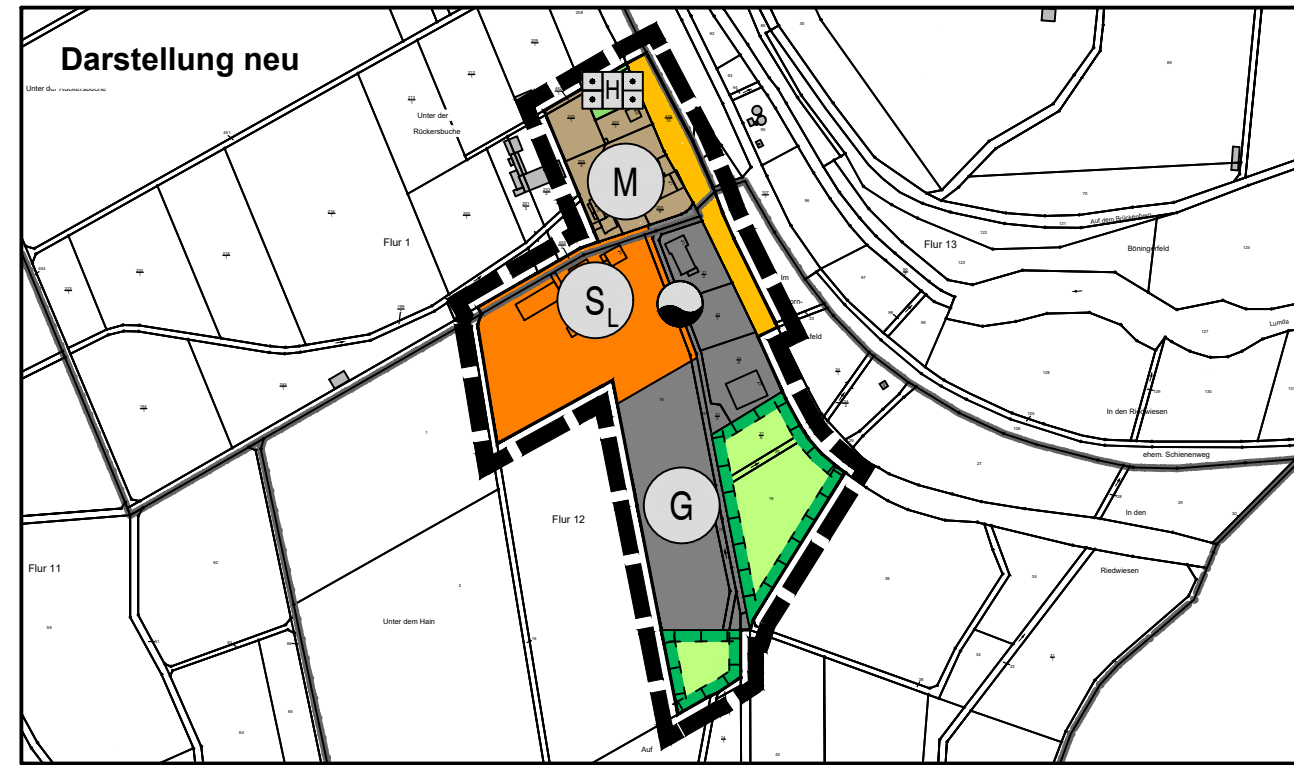




Darstellung alt






Darstellung neu



**Legende:**

**Planzeichen**

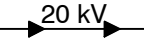
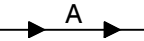
**Art der baulichen Nutzung**

-  Gemischte Bauflächen
-  Gewerbliche Bauflächen
-  Sonderbauflächen, Zweckbestimmung: Landwirtschaft

**Verkehrsflächen**

-  Überörtlicher Straßenverkehr

**Hauptversorgungs- und Hauptabwasserleitungen**

-  Hochspannungsleitung
-  Abwasserleitung



**Flächen für Versorgungsanlagen, für die Abfallentsorgung und Abwasserbeseitigung sowie für Ablagerungen; Anlagen, Einrichtungen und sonstige Maßnahmen, die dem Klimawandel entgegenwirken**

-  Trinkwassermessschacht


**Rechtsgrundlagen**

Baugesetzbuch (BauGB) i.d.F. der Bekanntmachung vom 03.11.2017 (BGBl. I S. 3634), zuletzt geändert durch Artikel 1 des Gesetzes vom 14.06.2021 (BGBl. I S. 1802),  
 Baunutzungsverordnung (BauNVO) i.d.F. der Bekanntmachung vom 21.11.2017 (BGBl. I S. 3786), zuletzt geändert durch Artikel 2 des Gesetzes vom 14.06.2021 (BGBl. I S. 1802),  
 Planzeichenverordnung 1990 (PlanzV 90) i.d.F. der Bekanntmachung vom 18.12.1990 (BGBl. I 1991 S. 58), zuletzt geändert durch Artikel 3 des Gesetzes vom 14.06.2021 (BGBl. I S. 1802).

**Grünflächen**

-  Private Grünflächen; Zweckbestimmung:
-  Hausgarten

**Planungen, Nutzungsregelungen, Maßnahmen und Flächen für Maßnahmen zum Schutz, zur Pflege und zur Entwicklung von Boden, Natur und Landschaft**

-  Umgrenzung von Flächen für Maßnahmen zum Schutz, zur Pflege und Entwicklung von Boden, Natur und Landschaft

**Sonstige Planzeichen**

-  Grenze des räumlichen Geltungsbereiches der Flächennutzungsplanänderung

**Verfahrensvermerke**

Der Aufstellungsbeschluss gem. § 2 Abs. 1 BauGB wurde durch die Gemeindevertretung gefasst am \_\_\_\_\_

Der Aufstellungsbeschluss gem. § 2 Abs. 1 Satz 2 BauGB wurde ortsüblich bekanntgemacht am \_\_\_\_\_

Die Öffentlichkeitsbeteiligung gem. § 3 Abs. 1 BauGB wurde ortsüblich bekanntgemacht am \_\_\_\_\_

Die Öffentlichkeitsbeteiligung gem. § 3 Abs. 1 BauGB erfolgte in der Zeit vom \_\_\_\_\_ bis einschließlich \_\_\_\_\_

Die Öffentlichkeitsbeteiligung gem. § 3 Abs. 2 BauGB wurde ortsüblich bekanntgemacht am \_\_\_\_\_

Die Öffentlichkeitsbeteiligung gem. § 3 Abs. 2 BauGB erfolgte in der Zeit vom \_\_\_\_\_ bis einschließlich \_\_\_\_\_

Der Feststellungsbeschluss gem. § 6 Abs. 6 BauGB erfolgte durch die Gemeindevertretung am \_\_\_\_\_

Die Bekanntmachungen erfolgten im \_\_\_\_\_

**Ausfertigungsvermerk:**

Es wird bestätigt, dass der Inhalt der Flächennutzungsplanänderung mit den hierzu ergangenen Beschlüssen der Gemeindevertretung übereinstimmt und dass die für die Rechtswirksamkeit maßgebenden Verfahrensvorschriften eingehalten worden sind.

Rabenau, den \_\_\_\_\_

\_\_\_\_\_  
Bürgermeister


**Genehmigungsvermerk:**

**Rechtskraftvermerk:**

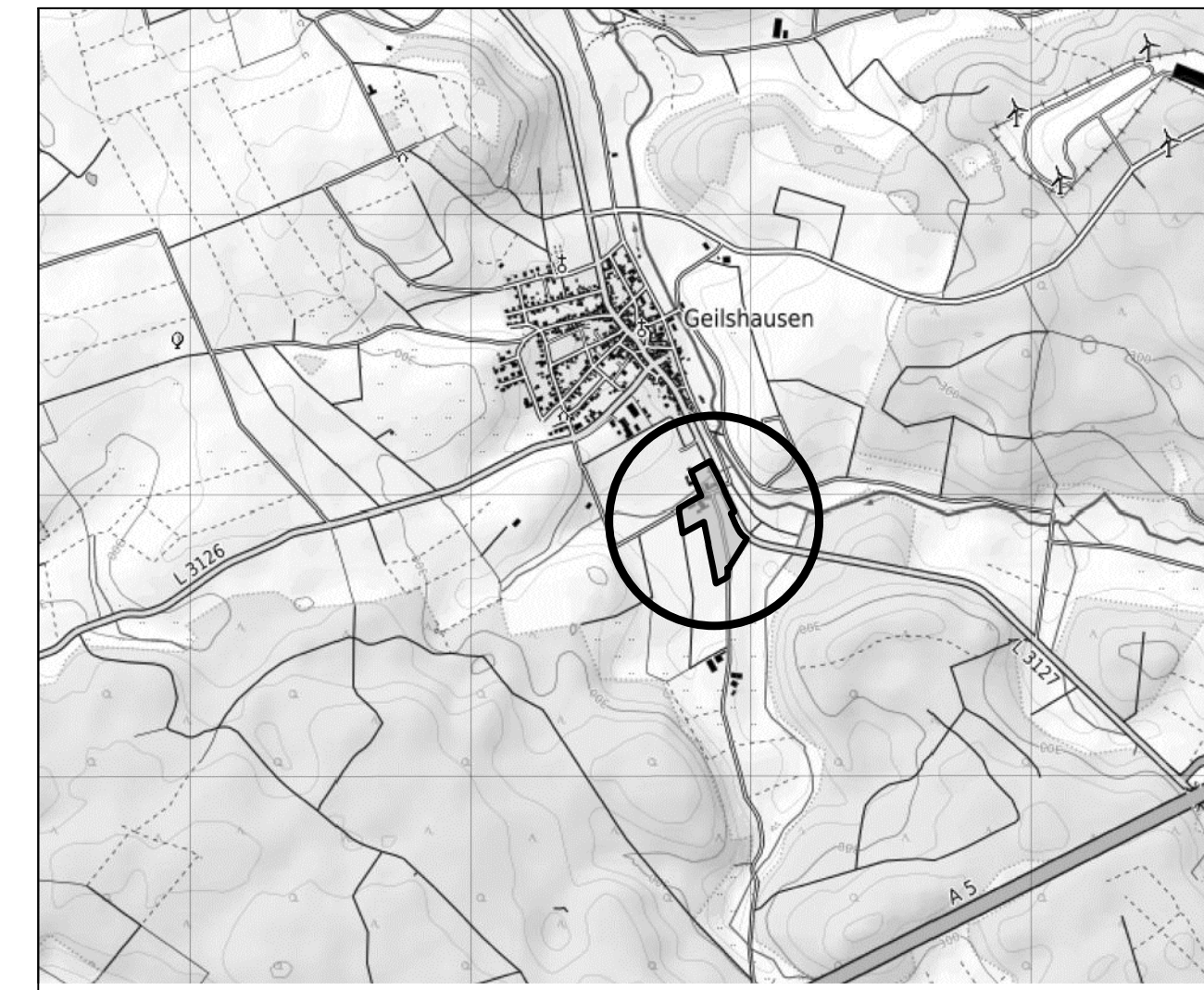
Die Genehmigung der Flächennutzungsplanänderung wurde gem. § 6 Abs. 5 BauGB ortsüblich am \_\_\_\_\_ bekannt gemacht. Damit wird die Flächennutzungsplanänderung wirksam.

Rabenau, den \_\_\_\_\_

\_\_\_\_\_  
Bürgermeister



**Gemeinde Rabenau, Ortsteil Geilshausen**  
**Änderung des Flächennutzungsplanes im Bereich des Bebauungsplanes Nr. 3**  
**1. Änderung und Erweiterung**



Kartendaten: © OpenStreetMap-Mitwirkende, SRTM | Kartendarstellung: © OpenTopoMap (CC-BY-SA) M: 1: 25.000



Im Nordpark 1 - 35435 Wettenberg | t. +49 641 98441-22 | f. +49 641 98441-155 | info@fischer-plan.de | www.fischer-plan.de

Raumplanung | Stadtplanung | Umweltplanung

|                  |                 |  |
|------------------|-----------------|--|
| <h1>Entwurf</h1> | Stand:          | 10.03.2020<br>02.09.2020<br>11.11.2020<br>16.08.2021 |
|                  | Projektleitung: | Röttger, Wolf  |
|                  | CAD:            | Wellstein  |
|                  | Maßstab:        | 1 : 5.000  |
|                  | Projektnummer:  | 213719   |